

SEZIONE 0

SEZIONE N. : 0
 QT. PROGETTO : 210.787
 DIST.PROG. : 19.50
 DIST.PREC. : 0.00

SCALA 1:100

QT.RIF. 205.000

QUOTE RILIEVO	210.722		210.316		209.836	
DIST.PARZIALI TERRENO	6,20		6,85		9,50	
DIST.PROG.TERRENO	6,20		7,05		7,55	
QUOTE ASFALTO	210.925 210.517	210.995 210.546	210.620 210.440	210.392 210.287	210.202 210.177	209.836 209.836
QUOTE PROGETTO	210.517	210.546	210.440	210.287	210.177	209.836
DIST.PARZIALI PROGETTO	2,65	0,80	4,00	5,05	8,00	
DIST.PROG. PROGETTO	8,00	8,00	4,00	0,00	0,00	8,00

SEZIONE 1

SEZIONE N. : 1
 QT. PROGETTO : 210.680
 DIST.PROG. : 102.25
 DIST.PREC. : 9.55

SCALA 1:100

QT.RIF. 205.000

QUOTE RILIEVO	210.814	210.674	210.600	210.680	210.600	210.516	209.856
DIST.PARZIALI TERRENO	0,95	3,05	4,00	4,00	0,55	0,50	
DIST.PROG.TERRENO	6,10	6,10	6,10	0,00	6,10	7,05	7,55
QUOTE ASFALTO	210.631	210.661	210.600	210.680	210.600	210.516	209.856
QUOTE PROGETTO	210.631	210.661	210.495	210.680	210.190	210.516	209.856
DIST.PARZIALI PROGETTO	3,15	0,80	4,00	4,00	4,00	0,50	0,50
DIST.PROG. PROGETTO	7,95	4,80	4,00	0,00	4,00	0,00	0,00

SEZIONE 2

SEZIONE N. : 2
 QT. PROGETTO : 209.568
 DIST.PROG. : 114.15
 DIST.PREC. : 102.25

SCALA 1:100

QT.RIF. 205.000

QUOTE RILIEVO	209.498	209.471	209.440	209.470	209.568	209.437	209.470
DIST.PARZIALI TERRENO	0,45	0,80	2,50	4,00	4,00	1,30	
DIST.PROG.TERRENO	7,30	7,30	6,50	6,50	0,00	4,00	5,30
QUOTE ASFALTO	209.684	209.498	209.440	209.470	209.568	209.437	209.470
QUOTE PROGETTO	209.684	209.498	209.440	209.470	209.568	209.437	209.470
DIST.PARZIALI PROGETTO	0,45	0,80	2,50	4,00	4,00	1,30	5,30
DIST.PROG. PROGETTO	7,30	7,30	6,50	0,00	0,00	0,00	5,30

SEZIONE 3

SEZIONE N. : 3
 QT. PROGETTO : 208.488
 DIST.PROG. : 103.80
 DIST.PREC. : 114.15

SCALA 1:100

QT.RIF. 205.000

QUOTE RILIEVO	208.623	208.463	208.488	208.488	208.488	208.269
DIST.PARZIALI TERRENO	5,90	5,10	4,00	4,00	4,00	1,30
DIST.PROG.TERRENO	7,30	7,30	6,50	6,50	0,00	5,10
QUOTE ASFALTO	208.623	208.463	208.488	208.488	208.488	208.269
QUOTE PROGETTO	208.623	208.463	208.488	208.488	208.488	208.269
DIST.PARZIALI PROGETTO	2,50	0,80	4,00	4,00	4,00	1,30
DIST.PROG. PROGETTO	7,30	4,80	4,00	0,00	0,00	4,00


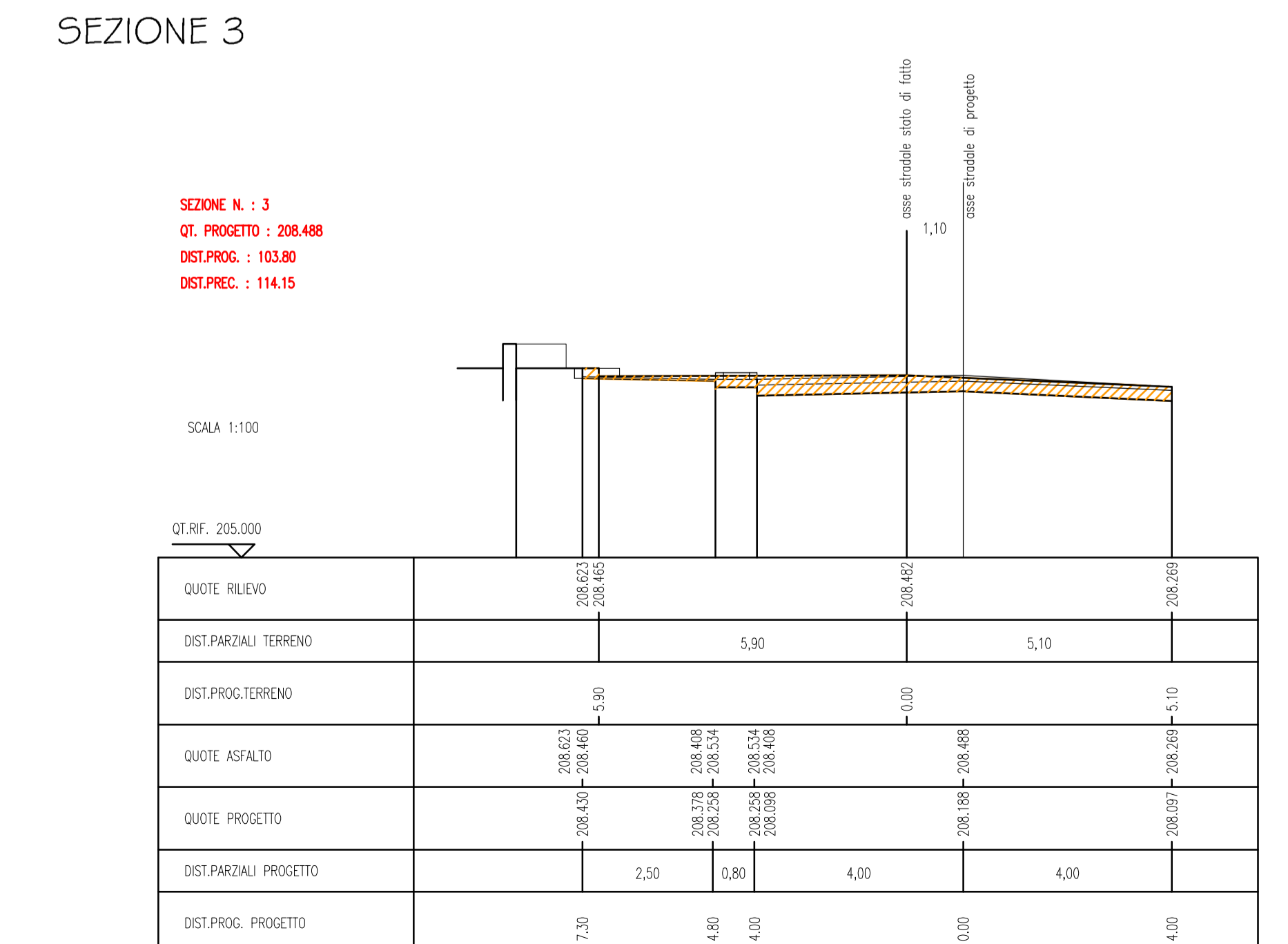
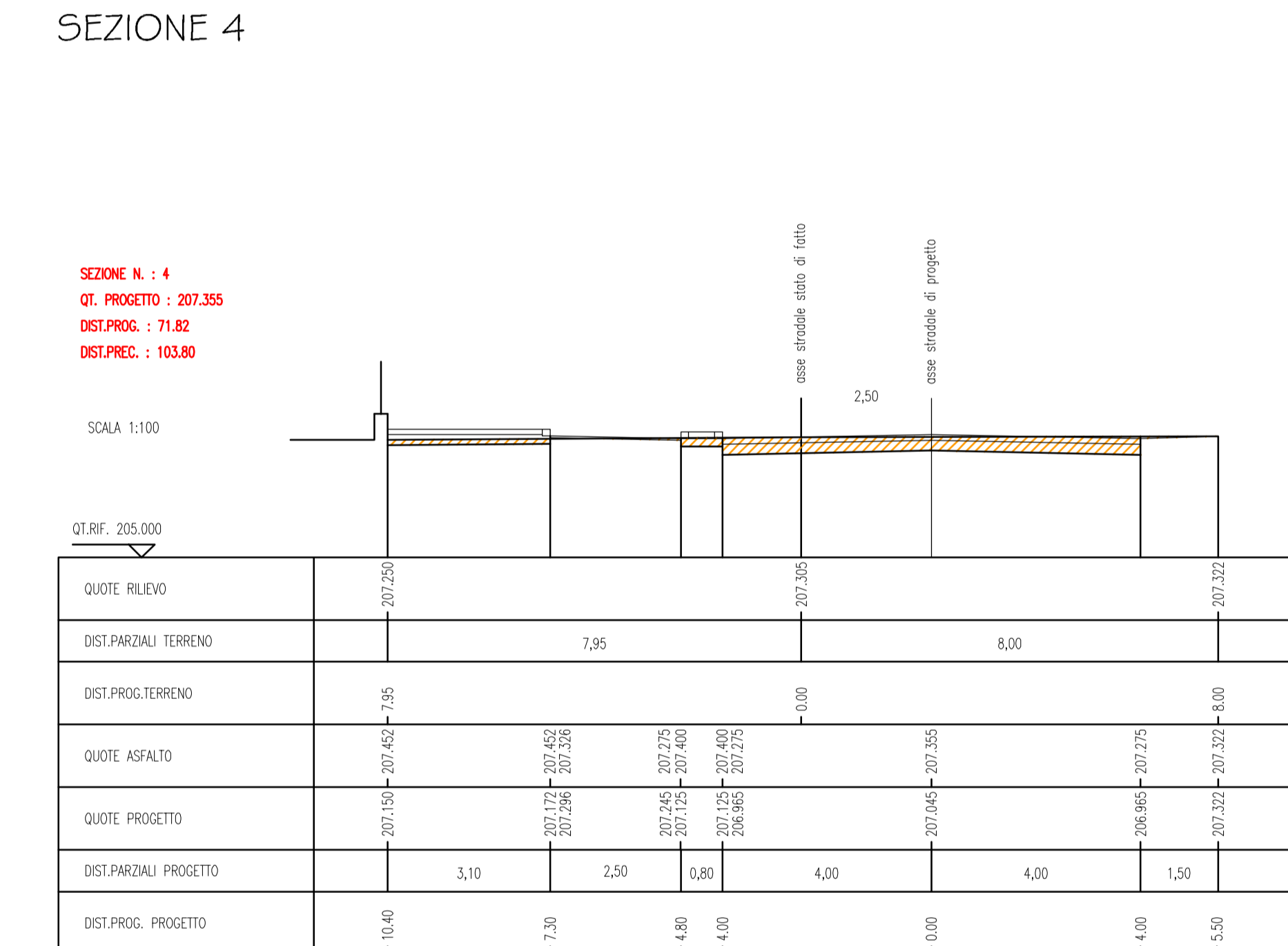
SEZIONE 4

SEZIONE N. : 4
 QT. PROGETTO : 207.355
 DIST.PROG. : 71.82
 DIST.PREC. : 103.80

SCALA 1:100

QT.RIF. 205.000

QUOTE RILIEVO	207.250	207.305	207.322
DIST.PARZIALI TERRENO	7,95	8,00	8,00
DIST.PROG.TERRENO	7,95	0,00	8,00
QUOTE ASFALTO	207.150	207.452	207.355
QUOTE PROGETTO	207.150	207.452	207.355
DIST.PARZIALI PROGETTO	3,10	2,50	0,80
DIST.PROG. PROGETTO	10,40	7,30	4,80





COMUNE DI REANA DEL ROIALE

PROVINCIA DI UDINE
 REGIONE FRIULI VENEZIA GIULIA

RIGO

Stile legittato: Via LIGURIA, 3/21 - Gorizia - 33100 UDINE
 Tel. 0432 962809 - Fax 0432 964977 - Email: info@studiotecnicoing.com
 Partita IVA n. 02416620308

STUDIO di Architettura e di Ingegneria RIGO

TITOLO

LAVORI DI RIQUALIFICAZIONE URBANA DELLA STRADA COMUNALE DI VIA LEONARDO DA VINCI - 2° LOTTO

<i>Località:</i>	Comune di REANA DEL ROIALE	<i>Scala</i>
<i>Progetto:</i>	DEFINITIVO/ESECUTIVO	1:100
<i>Data:</i>	NOV 2017	<i>Elaborato N.</i>
<i>by Autocad LT 06</i>	SEZIONI TRASVERSALI da 1 a 4a	10a
<i>Il Dirigente di Servizio:</i>	<i>Il Progettista:</i>	<i>I Collaboratori:</i>

A norma di legge il presente disegno non potrà essere riprodotto né consegnato a terzi né utilizzato per scopi diversi da quello di destinazione senza l'autorizzazione scritta di questo studio tecnico che ne detiene la proprietà.